

Министарство животне средине и просторног планирања АГЕНЦИЈА ЗА ЗАШТИТУ ЖИВОТНЕ СРЕДИНЕ

Република Србија
Министарство животне средине и просторног планирања

ИЗВЕШТАЈ О СТАЊУ ЖИВОТНЕ СРЕДИНЕ
У РЕПУБЛИЦИ СРБИЈИ



2009



Агенција за заштиту животне средине



ЖИВОТНА СРЕДИНА У СРБИЈИ - ИЗВЕШТАЈ О СТАЊУ У 2009. -



USAID
FROM THE AMERICAN PEOPLE



**Министарство животне средине и просторног планирања
АГЕНЦИЈА ЗА ЗАШТИТУ ЖИВОТНЕ СРЕДИНЕ**

**ЖИВОТНА СРЕДИНА У СРБИЈИ
- ИЗВЕШТАЈ О СТАЊУ У 2009. -**

ПОЉОПРИВРЕДА

Мр Драгана Видојевић

www.sepa.gov.rs

ПОЉОПРИВРЕДА

Државни органи
Локална самоуправа

ОДЛУКЕ

Извештај о стању животне средине РС
Извештавање према ЕЕА
Web портал Агенције
Медији

ИЗВЕШТАВАЊЕ

Потрошња минералних ђубрива
и средстава за заштиту биља,
Наводњавање површине,
Површине под органском производњом,
Укупан биланс нутријената

ИНДИКАТОРИ

Производња минералних ђубрива
и средстава за заштиту биља,
Наводњавање површине,
Површине под органском производњом,
Број грла стоке на 100 ha пољоп. површине

ПАРАМЕТРИ И ПОДАЦИ

Републички завод за статистику
Министарство пољоп., шум. и водопривреду
Покрајински секретаријат за пољопривреду,
шумарство и водопривреду
Овлашћене организације

МОНИТОРИНГ

ПОЉОПРИВРЕДА

- Република Србија располаже са 5 096 646 ha пољопривредног земљишта што чини 65.8 % њене укупне површине;
- Праћење индикаторе утицаја пољопривреде на животну средину којим се приказује коришћење ђубрива и средстава за заштиту биља по ha обрадиве површине није могуће услед недостатка адекватних података;
- У периоду од 2005. године уочава се повећање површина које се наводњавају, али се и даље наводњава само 0.76 % ораница и башта и 0.38 % воћњака;
- Иако се укупна површина на којој су примењиване методе органске производње знатно повећала у односу на 2008. годину, она представља свега 0.068 % обрадиве површине пољопривредног земљишта у 2009. години.

ПОЉОПРИВРЕДА

Извештај садржи:

- Минерална ђубрива
- Средства за заштиту биља
- Наводњавање површине
- Подручја под органском пољопривредом
- Сточни фонд

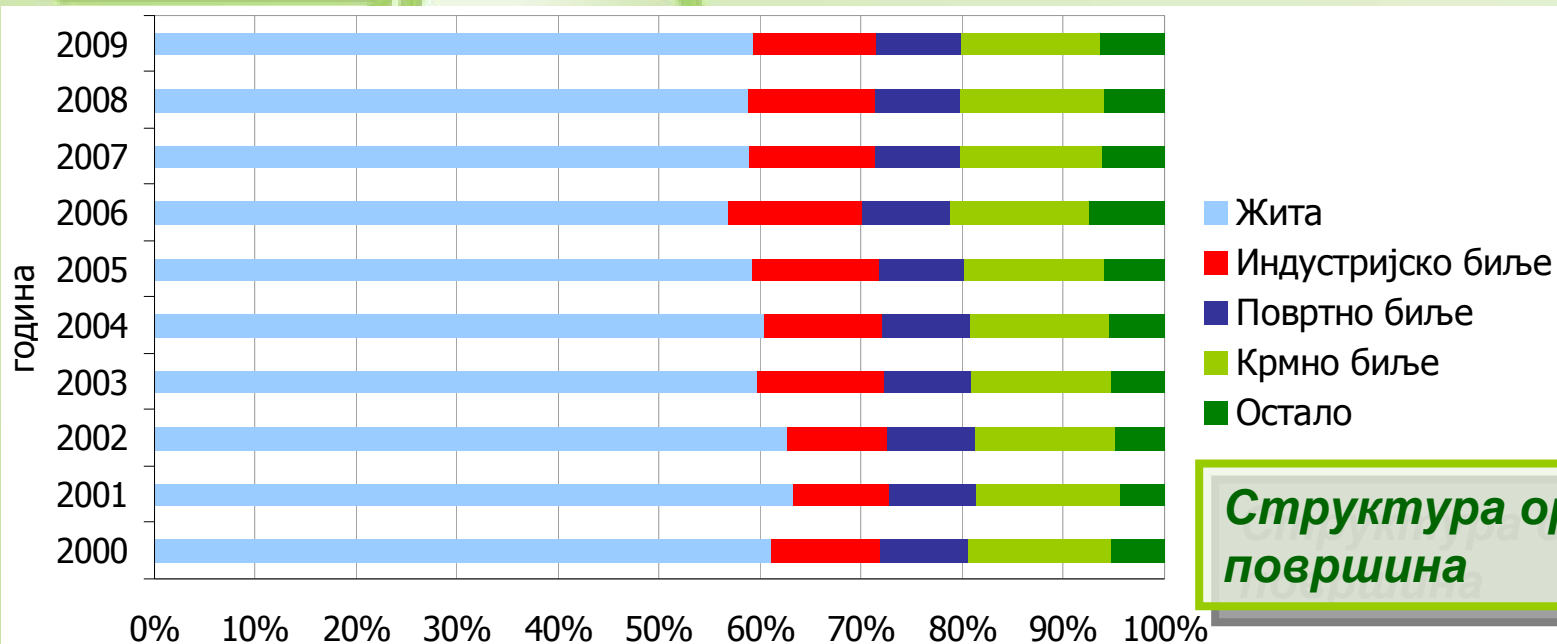
Податке доставили:

- Министарство пољопривреде, шумарства и водопривреде
- Завод за статистику

СТРУКТУРА ОРЕНИЧНИХ ПОВРШИНА

- Праћење структуре ораничних површина у периоду 2000-2009. године показује смањење површина под житом са 64.4 % колико је било 2000. на 59.3 % у 2009. години. Повећавају се површине под индустријским биљем са 11.4 % на 12.2 % у истом периоду.

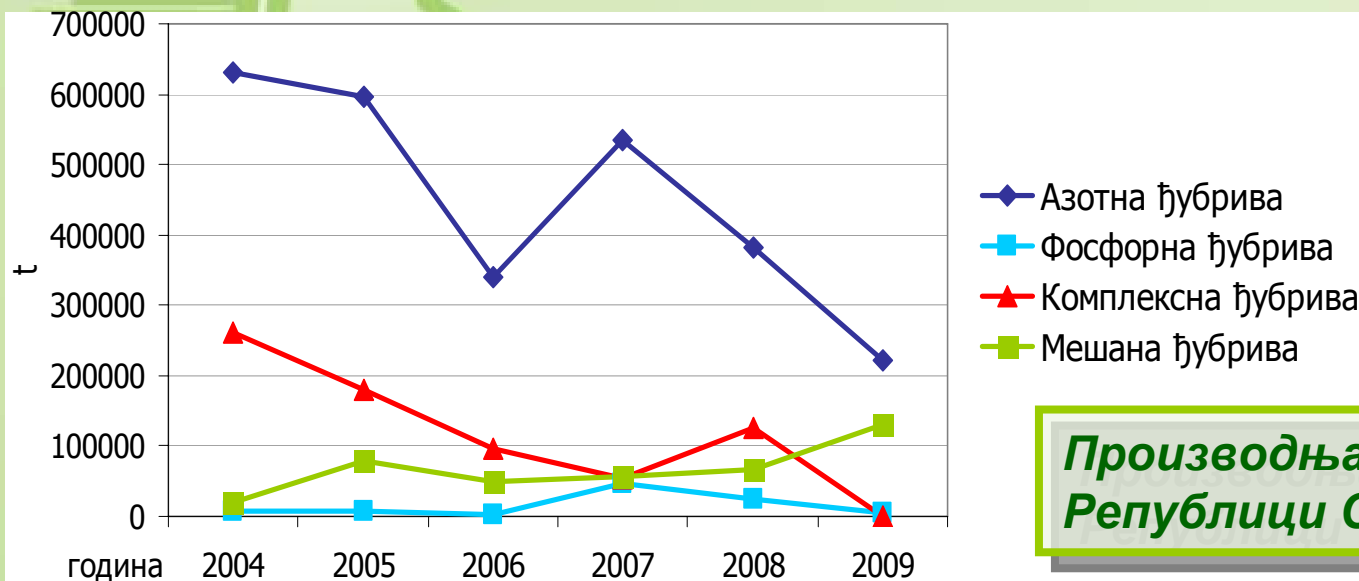
- Жита 59.3%
- Крмно биље 13.8%
- Индустријско биље 12.2%
- Повртно биље 8.3%
- Остало 6.4%



Структура ораничних површина

МИНЕРАЛНА ЋУБРИВА

- Не постоје поуздани подаци о примени ђубрива на простору Републике Србије.
- У Извештају је приказана производња ђубрива у периоду 2004-2009. године.
- У односу на 2007. годину уочава се смањење производње азотних и фосфорних, ђубрива и повећање производње мешаних ђубрива. У односу на 2008. годину произвело се мање комплексних ђубрива.



Производња ђубрива у Републици Србији

СРЕДСТВА ЗА ЗАШТИТУ БИЉА

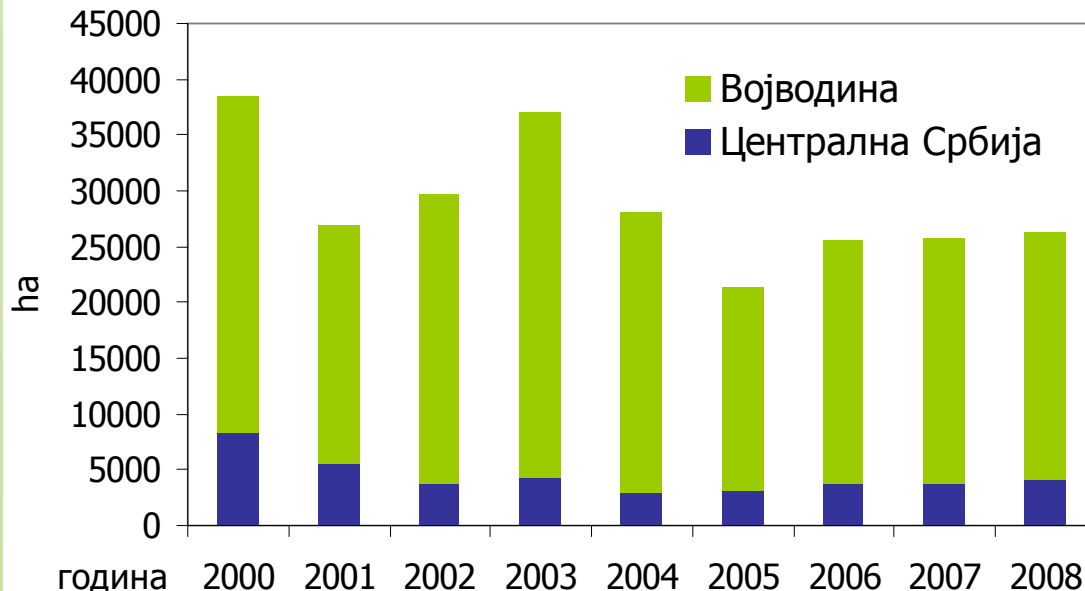
- Поузданих података о потрошњи средстава за заштиту биља у Републици Србији нема.
- У Извештају су приказани подаци о произведеним пестицидима и осталим хемикалијама у пољопривреди у периоду 2004-2009. године.
- Подаци показују да је у периоду од 2007. године опала производња средстава за заштиту биља.



Производња пестицида и осталих хемикалија у Републици Србији

НАВОДЊАВАЊЕ

- У Србији се наводњава укупно 26 260 ха површина, односно 0.76 % ораница и башта, што је укупно 25 035 ха и 0.38 % воћњака, што је укупно 924 ха.
- Од укупне површине у централној Србији се наводњава 4 130 ха, а у Војводини 22 130 ха.
- Највише се наводњава површинским начином 1 571 ха, вештачком кишом 24 172 ха и методом кап по кап 517 ха.
- Од 2005. године уочава се пораст површина које се наводњавају.



*Наводњаване
површине у
Републици Србији*

ПОДРУЧЈА ПОД ОРГАНСКОМ ПОЉОПРИВРЕДОМ

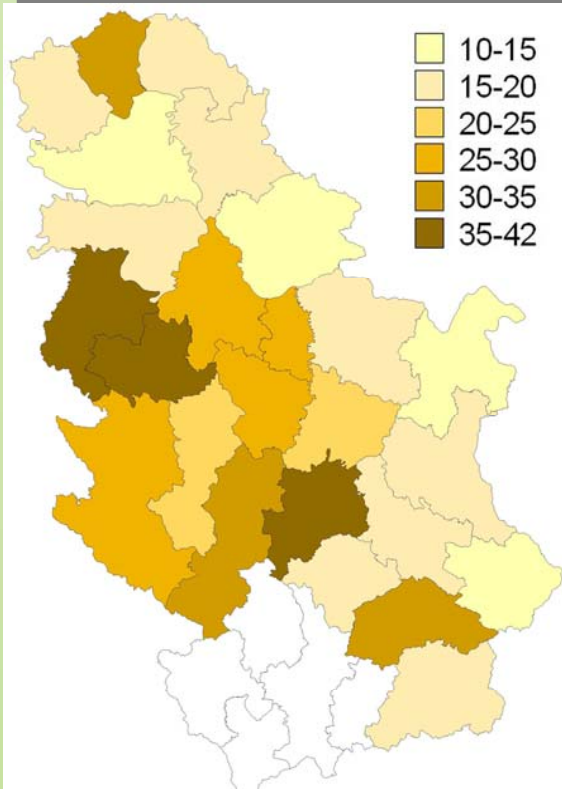
- Укупна површина на којој се примењују методе органске производње на подручју Србије је 2 876,49 ха, од тога 488,22 ха је сертификована површина, а 2 388,27 ха је пољопривредна површина у периоду конверзије.



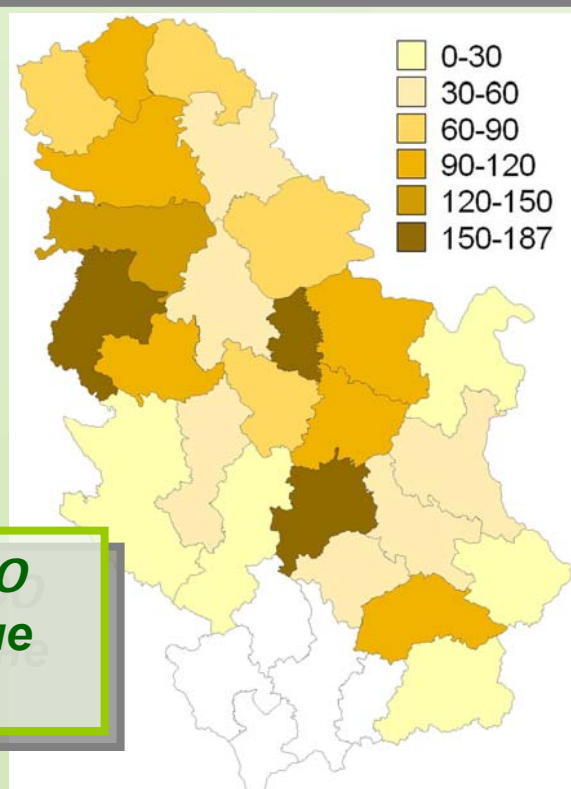
Сертификована површина под органском производњом

СТОЧНИ ФОНД

- Густина сточног фонда по јединици површине пољопривредног земљишта представља индикатор притиска на животну средину.
- Просторни притисак изражен као број стоке по 100 ha пољопривредне површине по окрузима на територији Републике Србије



**Број говеда на
100 ha
пољопривредне
површине**



**Број свиња на 100
ha пољопривредне
површине**

A large, stylized green leaf graphic is positioned on the left side of the slide. It has a central vein and several smaller veins branching out, creating a textured, layered appearance. The leaf is oriented vertically, with the stem pointing downwards.

ПОЉОПРИВРЕДА

ХВАЛА НА ПАЖЊИ !

www.sepa.gov.rs